

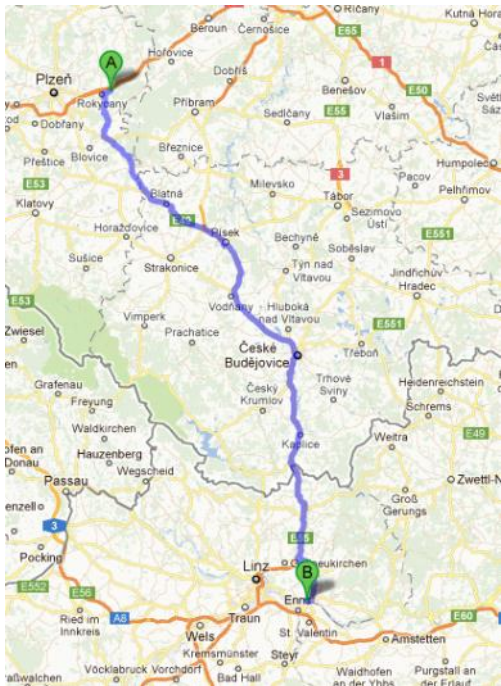
Podunajská cyklostezka

29. února 2012
14:37

KML soubor: <file:///D:/Data/itinerare/Rakousko/Podunajská%20cyklostezka%201204%20Podunajská%20cyklostezka.kml> 1204 Podunajská cyklostezka

<http://www.donaurdaweg.at/en/1-00-tourenplaner.html>

<http://www.cyklistikakrnov.com/Cyklotrasy/stezka-Podunajska-Passau-Wien.htm>



Trasa Rokycany - Mathausen: 230 km, 4 hodiny



Podunajská cyklostezka je nejstarší skutečnou - tedy vytyčenou - cyklostezkou v Rakousku. "Vynalezl" ji **Paul Pollack**, redaktor jednoho rakouského deníku.

Běhy druhého nejdelšího evropského toku sleduje na území *Rakouska* a z části i *Německa* a *Slovenska* dokonale značená asfaltovaná cyklostezka s vyloučením či omezením provozu motorových vozidel.

Základem dnešní cyklostezky je hrázní silnice, vybudovaná **Římany** jako součást "LIMES", tedy hranice jejich říše vůči severu, tvořené zde **Danublem, Dunajem**. Tato hrázní cesta byla opatřena palisádami a strážními věžemi a vedla bez přerušení ze **Semlinu až do Řezna**. Cesta, po které dnes jedeme na bicyklu, sloužila k rychlým přesunům vojsk, která se sem mohla z Říma dostat třemi přístupovými cestami, které končily v **Carnuntu, Linci a Augsburgu**. Římané podél Dunaje budovali opevněné tábory i civilní města: **Lentla (Linec), Lauriacum (Enns), Adluvense (Ybbs), Arelape (Pöchlarn), Namara (Melk), Faviana (Mautern), Comagenae (Tulin) a Vindobona (Víděň)**. Ještě před Římany se zde postupně usazovali **Illyrové, Keltové, Germáni**. S Dunajem souvisejí nejstarší dějiny evropské kultury. Na břehu Dunaje, ve Willendorfu, kterým cyklostezka také projíždí, byla v roce **1909** nalezena **11 centimetrová** soška ženy ze starší doby kamenné, **Willendorfská Venuše**. Krajina *Podunají* není vůbec tak fádní, jak by se při představě této nížinaté části *Rakouska* mohlo zdát. Naopak! Na kole projíždíme chvíli členitou krajinou, chvíli zcela rovinatou. Má to své logické příčiny: Podíváme se nějakých **30 miliónů** let zpět, kdy dnešní **Horní a Dolní Rakousko** bylo dnem moře, v němž se to jen hemžilo krokodýly, želvami a delfíny a na jehož břehům se dařilo nosorožcům, šelmám a jelenům. Dodnes lze v písčinych nánosch u **Melku, Lince** i jinde najít úlomky žraločích čelistí i zvířecích kostí z oné doby. Když po několika tisíciletích moře ustoupilo a vynořila se rovinatá krajina, začal si náš **Dunaj** razit cestu v jejich měkkých mořských usazeninách. Tak snadně to neměl všude, někde se mu na odpor stavěl tvrdohlavý granitový podklad, a to jsou místa, která se nám dnes jeví jako nejčlenitější.

O civilizaci, která sem poté přišla, jste slyšeli už na začátku.

V sedlech kol se v *Podunají*, konkrétně v oblasti **Niebelungengau**, lehce přeneseme do mnohem pozdějšího a velmi romantického období dějin rakouské literatury. Tato oblast nese jméno rozsáhlého historického eposu, **Písně o Niebelunzích**, který neznámý středověký básník zasadil právě do Podunají. Hrdinku **Krimhildu** doprovázel na její svatenní cestě z **Wormsu** do Vídně pasovský biskup **Pilgrim**. „Píseň“ zachycuje místa, kde slavnostní průvod odpočíval: **Eferding, Enns, Pöchlarn**. Dunaj inspiroval i středověké dvorní básníky, pro něž byla milostná poezie módním výrazem života, jako např. **Walther von der Vogelwede, Dietmar von Alst** a jiní.

V půvabném údolí **Dunaje** však nevládl vždy jen mír a láska. Vášnivě zde bojovali nejen **Římané**, ale i **Markomani, Hunové, Bajuvarové, Avarí** a později tu o nadvládu opakovaně usilovali Turci.

Přesto znamenal středověk významný kulturní a společenský rozvoj.

Vzdělávacími centry, známými v celém tehdejšímu kulturním světě, byly **kláštery v Melku, Göttweigu, St. Florian, Wilheringu, Kremsmünster, St. Pölten a Klosterneuburg**. Čilý společenský život prožívaly hrady, jejichž trosky dnes shlížejí ze svých zelených vrcholků dolů na **Dunaj: Krempelstein, Vichtenstein, Rannriedl, Maarsbach, Wesen, Helchenbach, Neuhaus, Stauff, Schauberg, Ottenshelm, Linec, Steyregg, Pragstein, Greinburg, Wörth, Werfenstein, Asrmingstein, Pöchlarn, Weiteneck, Hinterhaus, Dürnstein, Krems, Stein, Greifenstein** a konečně **Leopoldsdorf**.

Dnes se návštěvníci a s nimi i my, cyklisté, radují z pohledů na tyto stavby, z nichž dosud ještě nevyrchal duch historie. Jsou jako korálky, navlečené na dunajskou šňůru. Stačí se jen dívat a šlapat.

Jízdu po *Podunajské* cyklostezce lze zahájit u samého pramene tohoto veletoku na jihu *Německa*. My odstartujeme v *bavorském Pasově*,

krásném biskupském městě na soutoku *Innu, Ilzu a Dunaje*. Z bavorských hranic na slovenské se urazí **305 km**. Na úvod si *Dunaj* několika esíčky razí cestu do oblasti luhů a hájů **Maachlandu**, aby vzápětí prokázal svou neústupnost v členitém kraji **Strudengau**, kde na cyklistu za každou zatáčkou vykukne nějaký hrad či zámek. Kulturně a romanticky založení cyklisté si na své přijdou ve *Wachau* - jedinečném kraji s pitoreskními vesničkami uprostřed zasněných vinic a ovocných sadů. *Wachau* začíná a končí u dvou klenotů barokní architektury, jejichž duchovní tradice sahá až k počátku našeho tisíciletí: kláštery **Melk a Göttweig**. *Tulnskou* pánvi, kolem dalších hradů a klášterů a kolem jediné jaderné elektrárny *Rakouska* (ta je mimo provoz) dorazí cyklostezka do rakouské metropole. Méně známý úsek mezi **Vídni a Bratislavou** vede dunajskými luhy s tak jedinečnou flórou a faunou, že se uvažuje o zřízení **Národního parku Donauauen**.

Čtvrtek 5.4.2012

- Sraz u koncentračního tábora v Mauthausenu

Pátek 6.4.2012

- Dopoledne prohlídka koncentračního tábora
- přejezd na STPL v Naarn (A4331) - oběd
- Odpoledne okruh na kole: z Naarn do Mitterkirchen, návštěva infocentra u vodní elektrárny, přejezd řeky do Walsee a zpět po druhé straně do St. Pantaleon, u Mauthausenu přes řeku a k autům; případně ještě skupina A přes Enns a Asten (odhadem 25 km)

Sobota 7.4.2012

- Ráno přejezd auty do Greinu, zřejmě parking u Yachtklubu (případně camp hned vedle)
- Na kole: kousek zpátky a přes řeku do Ardagger Markt, do Walsee, přes řeku a zpátky do Greinu (odhadem 35 km)
- Zajet se podívat ke hradu v Grein
- Přespat buď v Grein (pokud půjde) nebo přejet na STPL A3680 Persenbeug (omezení do 3.5 t) nebo přes řeku do St. Martin A3371, případně až do Melku na STPL

Neděle 8.4.2012

- Na kole Ybbs - Pöchlarn a po druhé straně zpět (cca 20 km)
- Na kole skupina A: Ybbs - Grein a po druhé straně zpět (cca 20 km)

Alternativa:

- Přejet do Melku na STPL a jet na kole směr Pöchlarn, případně Ybbs, případně Grein a zpět po druhé straně

Mauthausen

Mauthausen je [městys](#) v [Horních Rakousích](#). Nachází se asi 20 kilometrů východně od [Lince](#). Žije zde 4 850 lidí (údaj z r. [2001](#)).

Za [druhé světové války](#) zde vznikl [koncentrační tábor Mauthausen-Gusen](#).

Stání u koncentračního tábora (sraz ve čtvrtek večer):

A4310 MAUTHAUSEN P beim ehem. KZ ![N]

48.256190°, 14.500660°

A4310 MAUTHAUSEN P am Donau-Ufer [N]

48.241280°, 14.514270°

- stání (parking) u vody, zřejmě též nástupiště na loď

Po prohlídce přesun na STPL:

A4331 NAARN Mostschenke Dirnwagram 1, 3-4Tage, 15SP ![N/ve/S/5]


48.218340°, 14.618510°

Nejnavštěvovanějšími místy jsou:

- [Koncentrační tábor Mauthausen-Gusen](#)
- Kostel z [15. století](#)
- Malebné centrum města
- Hrad [Pragstein](#) ze [16. století](#)

Vloženo z <http://cs.wikipedia.org/wiki/Mauthausen>





Koncentrační tábor Mauthausen (*německy: Konzentrationslager Mauthausen*, před rokem 1940 známý jako **Mauthausen-Gusen**) byla velká skupina **nacistických koncentračních táborů**, které byly vybudované v okolí vesnic **Mauthausen** a **Gusen** v **Horních Rakousích**, asi 20 kilometrů východně od **Lince**. Přestože se komplex nejdříve sestával z jediného tábora u Mauthausenu, časem se rozšiřoval a stal se jedním z největších komplexů pracovních táborů v **Němci** ovládané **Evropě**.^{[1][2]} Kromě čtyř hlavních táborů, existovalo u Mauthausenu a v blízkosti Gusenu v Rakousku a jižním Německu dalších více než 50 pobočných táborů, kde byli vězni využíváni k nuceným pracem. K **pobočným táborům Mauthausenského komplexu** patřily i kamenolomy, muniční továrny, doly, zbrojovky a továrny na výrobu stíhacích letounů **Messerschmitt Me 262**. V lednu **1945** pracovalo v táborech řízených z centrály v Mauthausenu asi 85 000 vězňů.^[3] I když přesné **ztráty na životech** v celém komplexu zůstávají neznámé, většina zdrojů je uvádí v rozmezí od 122 766 do 320 000 osob. Tábory vytvořily jeden z prvních velkých komplexů koncentračních táborů v **nacistickém Německu** a byly jedněmi z posledních, které osvobodila spojenecká vojska. Oba hlavní tábory, Mauthausen a Gusen I, byly jediné tábory, které byly zařazené do III. kategorie, což znamenalo, že měly být nejpřísnějšími tábory pro „nenapravitelné politické protivníky Říše.“^[1] Na rozdíl od jiných koncentračních táborů určených pro všechny kategorie vězňů, Mauthausen byl ve většině případů využíván na vyhlazení inteligence prací.^[4]




Vloženo z http://cs.wikipedia.org/wiki/Koncentra%C4%8Dn%C3%AD_t%C3%A1bor_Mauthausen-Gusen

Mitterkirchen

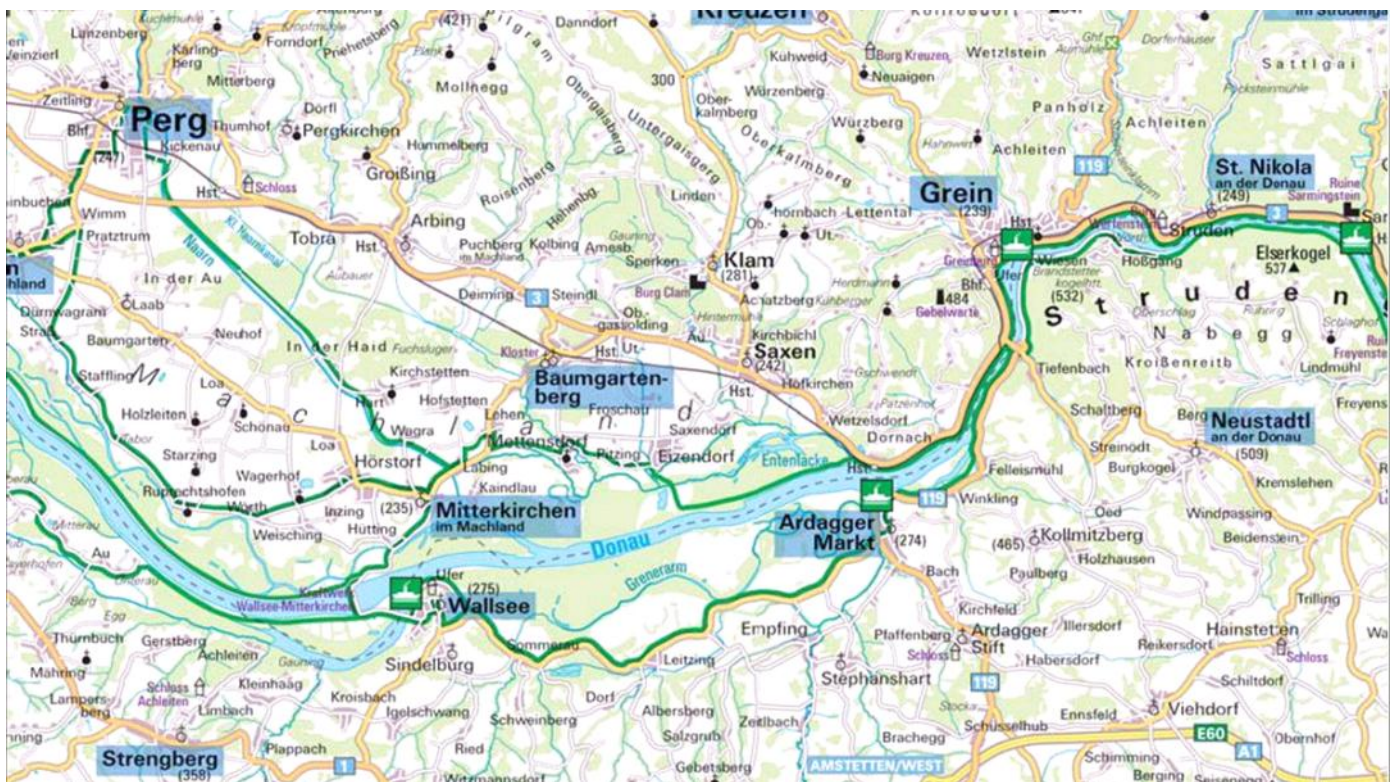
krásná zastávka s informačním centrem kousek od vjezdu do dovní elektrárny.

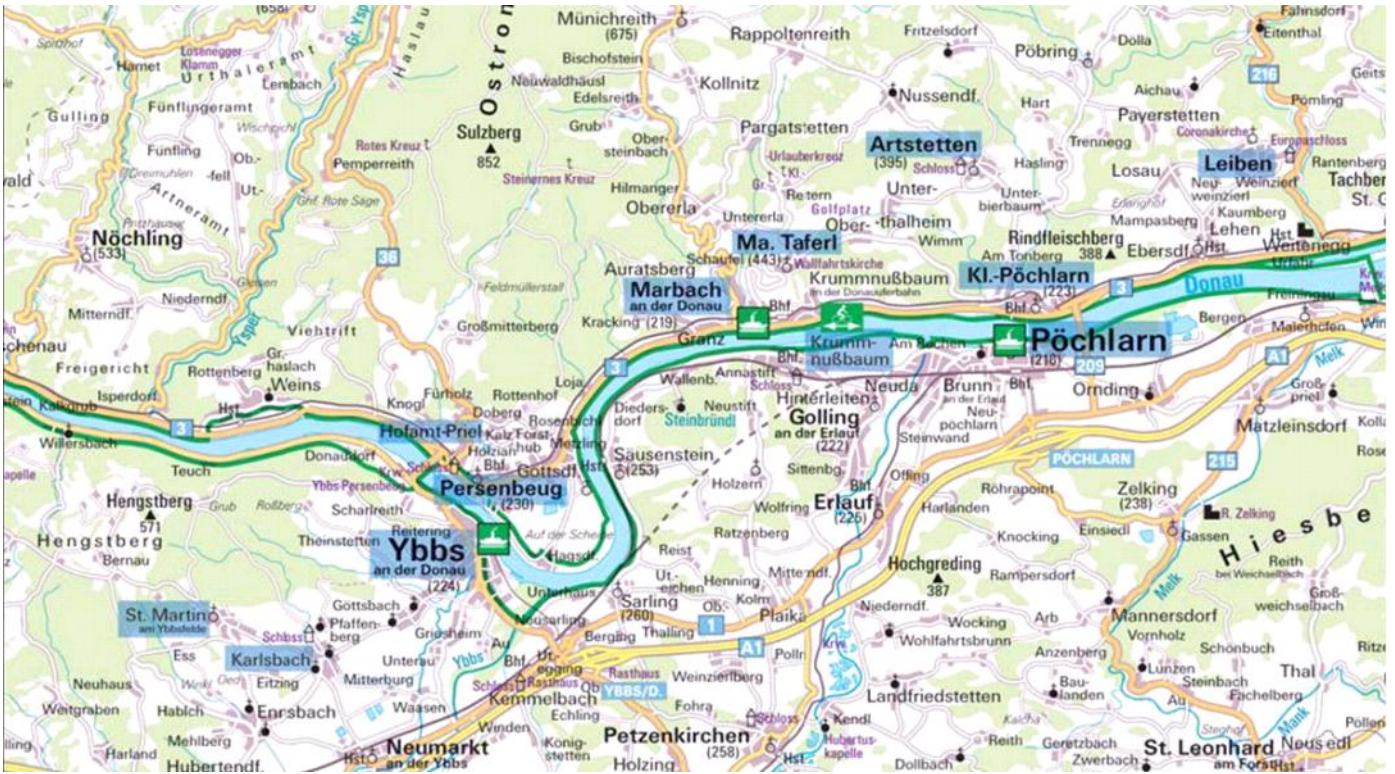
Walsee - zdymadla: 48.169666°, 14.693810°



Schloss Dornach - výhled (přístav):
48.187325°, 14.829145°







Open-air museum Mitterkirchen

A village plant from the Hallstatt period is imitated in this open-air museum. With its 20 buildings it represents how people may have lived 2700 years ago. A burial mound that is accessible by foot gives an insight into the burial rites before 700 B.C.

Urgeschichtliches Freilichtmuseum
 Lehen
 A-4343 Mitterkirchen
 +43-(0)7269-66 11

Opening hours:
 15. April - 31. Octobre daily 09.00 am - 17.00 pm

Castle Greinburg Upper Austrian Museum of Navigation

The castle „Greinburg“ is located on a mountain ridge above Grein. The building dates back to the 15th century. After changing hands many times it has now been in the possession of the dukes of Sachsen-Coburg-Gotha since the beginning of the 19th century. After being destroyed in World War II it was extensively renovated. Today the building is counted among the oldest residential castles in Austria. Amongst other things the impressive knight hall, the castle chapel with its early baroque Christmas altar, a unique cellular vaulting with his fascinating play of lights and contrasts and the "stone theater" decorated with Danube pebbles are highlights of a visit of the castle.

In another part of the castle you will find a branch of the regional museum of upper Austria – the upper Austrian maritime museum. Rowing and rafting of timber, which used to be common, are now a thing of the past. The upper Austrian maritime museum was founded as a place of remembrance for the people who used to work in these harsh, challenging and often dangerous professions.

Schloss Greinburg & OÖ Schifffahrtsmuseum
 Greinburg 1
 A-4360 Grein
 +43-(0)664-986 19 81
www.schloss-greinburg.at

Opening hours:
 1st Mai to 26th Octobre daily 09.00 am - 17.00 pm
 Guided tours through the castle are possible for groups from 10 persons on at any times, Duration aprox. 30 or 60 min, reservation required.

Grein



Greinburg - hrad: 48.226803°, 14.852362°



Pilgrimage Church Maria Taferl: 48.226803°, 14.852362°

Pilgrimage Church Maria Taferl

The origin of the village Maria Taferl is linked closely to two men. The shepherd Thomas Pachmann and the judge Alexander Schinagl. Both of them were healed wondrously by praying in front of an oak tree to which a wooden cross and later a pietà was attached. More and more people came to Maria Taferl due to these healings and sightings of angels and in consequence the construction of a church began in the 17th century. The treasury is of particular interest, a splendid room painted colourfully and folksy in the baroque style and adorned with frescos which portray

The origin of the village Maria Taferl is linked closely to two men. The shepherd Thomas Pachmann and the judge Alexander Schinagl. Both of them were healed wondrously by praying in front of an oak tree to which a wooden cross and later a pieta was attached. More and more people came to Maria Taferl due to these healings and sightings of angels and in consequence the construction of a church began in the 17th century. The treasury is of particular interest, a splendid room painted colourfully and folksy in the baroque style and adorned with frescos which portray the history of creation on the ceilings and wondrous healings and rescues on the walls.

Wallfahrtskirche Maria Taferl



A-3672 Maria Taferl 1
+43-(0)7413-27 80
www.basilika.at

Opening hours:
We offer pre-booked guided tours.

Basilika Maria Taferl - pohled od řeky



Artstetten Castle

In the middle of an enchanting park, at a distance from the Wachau, lies the dreamy castle „Artstetten“. Historical events come alive. In Artstetten the visitor experiences the thin line between happiness and suffering, life and death. Discover the versatile world of the political thinker, reformer and above all family man, the archduke Franz Ferdinand. The architecturally attractive building first mentioned in an official document in the 13th century was redesigned several times throughout the centuries. It is definitely worth exploring this enchanting backdrop flanked by seven characteristic towers.

Schloss Artstetten
Schlossplatz 1
A-3661 Artstetten
+43-(0)7413-80 0 60
www.schloss-artstetten.at

Opening hours:

April to Novembre daily 09.00 am - 17.30 pm

A3680 PERSENBUEG P Donaulände <3,5t [N]
48.186690°, 15.079980°

A3371 ST.MARTIN P Ybbsfelde [n/Ve/S]
48.164450°, 15.019540°



Camping Grein: 48.224933°, 14.853531°

Grein - u yachtklubu - parking: 48.221974°, 14.853072°
- Možná možnost přespání



Maria Taferl - kostel: 48.225112°, 15.154319°



Artstetten castle: 48.243126°, 15.203548°

Stání přímo v Melku (u vody pod klášteřem):

A3390 MELK P Stift <24h >5SP [N/T/8]

48.229350°, 15.330760°



Melk

Melk ([česky](#) *Medlík*) je [okresní město](#) v [Dolním Rakousku](#). Leží na řece [Dunaj](#), na východní hranici údolí [Wachau](#), v nadmořské výšce 213 m. Jeho dominantní stavbou je [klášter Melk](#). V Melku žije 5253 obyvatel

Vloženo z <http://cs.wikipedia.org/wiki/Melk>

Monastery Melk

"Ostarrîchi" (= Austria) was first officially mentioned in a document in 996 a.D. In the more than thousand years which have passed since then, in which Austria developed first into a huge empire and then to the Austria we know today, Melk was always an important cultural and spiritual centre of the country. It is worth visiting the monastery museum. Within a guided tour one can amongst others visit the imperial apartments, the marble hall and the library, masterpieces of baroque architecture. From the balcony you can enjoy a breathtaking view over the Danube and the west front of the collegiate church. The collegiate church is highlight and end of the tour. Artists such as Jakob Prandtauer, Johann Michael Rottmayr, Paul Troger, Antonio Beduzzi, Lorenzo Mattielli und Peter Widerin have created a baroquan synthesis of the arts.

Stift Melk
Abt-Berthold-Dietmayr-Straße 1
A-3390 Melk
+43-(0)2752-555
www.stiftmelk.at

Opening hours Monastery Melk:

April to Octobre daily 09.00 am - 16.30 pm with guided tour and unguided
May to Septembre daily 09.00 am - 17.30 pm with guided tour and unguided

Opening hours Monastery park:

May to Octobre daily 09.00 am - 18.00 pm

Stání přímo u cyklostezky kousek za Melkem:

A3641 AGGSBACH-MARKT Badestrand Strandbuffet

Donaustüberl 2, 8SP ![N/Ve/S/D/7]

48.297920°, 15.404390°

Pohled ze zahrad Melk Abbey

